

PI

PIANO DEGLI INTERVENTI



Elaborato

P3

scala 1:5000

PIANO DEGLI INTERVENTI VIGENTE:

Aggiornato con variante n° 6 approvata con delibera del Consiglio Comunale n° 26 del 15/09/2023

FRAGILITA': INTERO TERRITORIO COMUNALE

Il Sindaco:
Diego Parisotto

L'Assessore al territorio:
Ing. Omar Luison

Il Responsabile ufficio Urbanistica:
Ing. Sergio Daminato

Progettista e coordinatore:
Arch. Roberto Cavallin

Valutazione Compatibilità Idraulica:
Ing. Giuliano Zen

**Agronomia, paesaggio, biodiversità,
Valutazione Ambientale Strategica e
Valutazione Incidenza Ambientale:**
Agr. Maurizio Leoni

Valutazione di Compatibilità Sismica:
Dott. Geol. Jacopo De Rossi

**CAVALLIN ASSOCIATI Studio
Camposampiero (PD)**

Collaboratori:
Dott. Pian. Nicola Mason



Amministrazione









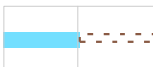
Gruppo di lavoro

Redazione elaborato

LEGENDA

COMPATIBILITA' GEOLOGICA AI FINI URBANISTICI (PAT)

Rif. NTO

	Area idonea	art. 49
	Area idonea a condizione per inondazione periodica e ristagno idrico	art. 49
	Area idonea a condizione per il rischio di esondazione moderata	art. 49
	Area idonea a condizione per il rischio di esondazione media	art. 49
	Area idonea a condizione per la presenza di cave e/o discariche ricolmate o ripristinate ad uso agricolo	art. 49
	Area idonea a condizione per la presenza di cave abbandonate	art. 49
	Area non idonea per la presenza di casse di espansione delle piene	art. 49
	Area non idonea per la presenza di terrapieno	art. 49
	Rete Idrografica	art. 40





AREE A DISSESTO IDROGEOLOGICO (PAT)

Rif. NTO

	Area esondabile e/o a periodico ristagno idrico	art. 50
--	---	---------

AREE A PERICOLOSITA' E RISCHIO IDRAULICO (PGRA)

Rif. NTO

	Aree a pericolosità idraulica (Piano di gestione del rischio alluvioni 2021/2027) – P1 Area a pericolosità idraulica moderata	art. 42
	Aree a pericolosità idraulica (Piano di gestione del rischio alluvioni 2021/2027) – P2 Area a pericolosità idraulica media	art. 42
	Aree a pericolosità idraulica (Piano di gestione del rischio alluvioni 2021/2027) – R1 Area a rischio idraulico moderato	art. 42
	Aree a pericolosità idraulica (Piano di gestione del rischio alluvioni 2021/2027) – R2 Area a rischio idraulico medio	art. 42

SCHEDA DI VALUTAZIONE IDRAULICA (VCI)

Rif. NTO



Ambito scheda di valutazione idraulica

Var/Rif

n° variante al PI/ n° scheda di valutazione idraulica

art. 53

FRAGILITA' AMBIENTALE

Rif. NTO




Paleovalvei

art. 122



Area di primaria tutela quantitativa degli acquiferi (intero territorio comunale)

art. 123



Zone di vulnerabilità da nitrati di origine agricola (intero territorio comunale)

art. 124

MICROZONAZIONE SISMICA

Rif. NTO




Zone stabili suscettibili di amplificazioni locali: zona 2001

art. 54



Zone stabili suscettibili di amplificazioni locali: zona 2002

art. 54



Zone stabili suscettibili di amplificazioni locali: zona 2003

art. 54



Zone di attenzione per instabilità: cedimenti strutturali (SI)

art. 54



Confine comunale